












N	N Точек	Дирекционные углы	Меры линий	N Точек	Координаты	
					Y	X
1-2		218°41'39"	3,65	1	3781952,38	532907,27
2-3		173°19'59"	1,2	2	3781951,01	532907,27
3-4		182°59'26"	105,72	3	3781950,78	532928,43
4-5		183°31'13"	141,52	4	378145,27	532192,86
5-6		180°00'00"	25,22	5	378136,58	532051,16
6-7		270°00'00"	4,26	6	378136,58	532026,34
7-8		180°00'00"	84	7	378132,35	531942,82
8-9		180°49'24"	113,94	8	378132,35	531942,35
9-10		180°54'18"	140,85	9	378130,71	531828,42
10-11		182°07'01"	40,85	10	378128,49	531687,59
11-12		179°11'12"	26,18	11	378128,98	531687,59
12-13		181°35'52"	106,13	12	378127,21	531620,74
13-14		177°29'18"	79,56	13	378124,25	531516,46
14-15		177°31'13"	40,49	14	378127,74	531435,18
15-16		180°00'00"	46	15	378129,49	531374,72
16-17		90°00'00"	16,61	16	378129,46	531348,32
17-18		180°00'00"	153,44	17	378146,06	531348,32
18-19		90°00'00"	20,59	18	378146,06	531194,88
19-20		179°26'39"	24,93	19	378170,65	531194,88
20-21		46°23'29"	8,09	20	378170,8	531194,88
21-22		89°58'01"	92,17	21	378176,65	531179,52
22-23		359°45'57"	10,2	22	378268,82	531179,52
23-24		355°14'12"	74,25	23	378268,78	531189,77
24-25		352°56'32"	35,62	24	378267,61	531189,77
25-26		362°49'22"	4	25	378268,23	531299,42
26-27		172°56'32"	35,75	26	378262,22	531299,42
27-28		175°15'12"	74,75	27	378266,59	531264,43
28-29		180°00'00"	10,29	28	378272,78	531264,43
29-30		90°00'00"	1,84	29	378272,78	531179,52
30-31		180°00'00"	35,99	30	378274,62	531179,52
31-32		270°00'00"	4,8	31	378274,62	531143,53
32-33		180°00'00"	70,26	32	378269,81	531143,53
33-34		175°59'12"	95,34	33	378269,77	531135,84
34-35		86°29'40"	5,71	34	378276,44	531040,74
35-36		180°04'17"	138,41	35	378282,14	531041,09
36-37		270°00'00"	138,41	36	378281,97	531041,09
37-38		0°04'17"	134,15	37	378277,97	530902,68
38-39		266°29'40"	5,42	38	378278,14	531036,63
39-40		356°02'12"	100,01	39	378272,73	531036,63
40-41		59°59'53"	11,25	40	378265,81	531136,28
41-42		0°00'00"	4,8	41	378265,81	531136,28
42-43		0°00'00"	27,99	42	378270,62	531147,53
43-44		270°00'00"	92,37	43	378270,62	531175,52
44-45		226°23'29"	9,05	44	378178,25	531175,52
45-46		180°00'00"	4,95	45	378171,69	531175,52
46-47		90°00'00"	0,47	46	378171,69	531164,34
47-48		179°20'48"	4,84	47	378172,16	531164,34
48-49		270°00'00"	3,09	48	378177,21	531159,5
49-50		181°50'00"	5,4	49	378166,12	531159,5
50-51		191°28'05"	22,63	50	378169	531154,09
51-52		180°00'00"	41,89	51	378164,5	531131,91
52-53		159°16'53"	9,27	52	378164,5	531090,02
53-54		178°54'18"	45,68	53	378162,05	531090,02
54-55		268°27'19"	4	54	378163,29	531035,42
55-56		358°27'19"	46,27	55	378159,29	531035,32
56-57		15°16'53"	9,32	56	378158,05	531081,57
57-58		0°00'00"	41,75	57	378165,05	531050,56
58-59		11°25'59"	58	58	378165,05	531050,56
59-60		1°13'07"	8,97	59	378161,01	531154,54
60-61		90°00'00"	1,67	60	378165,02	531163,5
61-62		359°36'24"	27,38	61	378166,87	531163,5
62-63		270°00'00"	62	62	378166,69	531163,5
63-64		0°00'00"	153,44	63	378142,06	531190,88
64-65		270°00'00"	16,61	64	378142,06	531344,32
65-66		0°02'16"	80,33	65	378125,46	531344,32
66-67		57°00'00"	51,33	66	378125,46	531344,32
67-68		356°52'50"	50,13	67	378121,99	531475,5
68-69		358°08'18"	18,75	68	378120,9	531495,9
69-70		3°19'52"	106,18	69	378120,25	531514,65
70-71		359°38'38"	26,04	70	378123,21	531620,78
71-72		2°07'01"	71	71	378122,96	531620,78
72-73		0°57'48"	82,04	72	378124,49	531687,7
73-74		0°49'24"	172,66	73	378125,87	531769,73
74-75		0°00'00"	87,97	74	378128,35	531942,38
75-76		90°00'00"	74	75	378128,35	531942,38
76-77		0°00'00"	21,18	76	378132,58	532030,34
77-78		3°31'13"	141,62	77	378132,58	532051,72
78-79		2°48'27"	66,76	78	378141,27	532193,08
79-80		3°18'50"	73	79	378144,54	532193,08
80-81		353°30'59"	7,36	80	378145,77	532298,32
81-82		38°41'39"	5,28	81	378145,94	532305,63
82-1		128°15'09"	4	82	378149,24	532309,75

Периметр : 3674.99 м

Площадь : 7349 кв.м

Технико экономические показатели						
№/П	Кадастровый номер	Правобладатель	Категория земель	Разрешенное использование	Площадь	Ед. Изм
1	23:31:0901000 23:31:0906001	Администрация сельского поселения Кубанец	населенных пунктов		3321	кв.м.
2	23:31:0901000:125	Колоскова Г.И.	земли с/х назначения	для с/х производства	77	кв.м.
3	23:31:0901000:119,	Подтикан В.И.	земли с/х назначения	для с/х производства	338	кв.м.
4	23:31:0901000:110, 128	Марчук Е.Я.	земли с/х назначения	для с/х производства	336	кв.м.
5	23:31:0901000:121	Приходько Ю.В.	земли с/х назначения	для с/х производства	171	кв.м.
6	23:31:0901000:120	Пономаренко Т.Ф.	земли с/х назначения	для с/х производства	174	кв.м.
7	23:31:0901000:131	Конавалова Г.В.	земли с/х назначения	для с/х производства	193	кв.м.
8	23:31:0901000:132	Коналовас А.П.	земли с/х назначения	для с/х производства	177	кв.м.
9	23:31:0901000:113	Грицтай Т.Н.	земли с/х назначения	для с/х производства	180	кв.м.
10	23:31:0901000:127	Зайцева А.Н.	земли с/х назначения	для с/х производства	182	кв.м.
11	23:31:0901000:126	Зайцева А.Г.	земли с/х назначения	для с/х производства	124	кв.м.
12	23:31:0901000:129	Марченко А.И.	земли с/х назначения	для с/х производства	184	кв.м.
13	23:31:0901000:138	Павленко А.А.	земли с/х назначения	для с/х производства	165	кв.м.
14	23:31:0901000:117	Мисюткина З.Ф.	земли с/х назначения	для с/х производства	128	кв.м.
15	23:31:0901000:133, 137	Павленко Н.А.	земли с/х назначения	для с/х производства	324	кв.м.
16	23:31:0901000:134	Швайда Н.Н.	земли с/х назначения	для с/х производства	197	кв.м.
17	23:31:0901000:135	Соворская Е.А.	земли с/х назначения	для с/х производства	135	кв.м.
18	23:31:0901000:140	Сниткин А.К.	земли с/х назначения	для с/х производства	136	кв.м.
19	23:31:0901000:140, 139	Сниткина Т.И.	земли с/х назначения	для с/х производства	276	кв.м.
20	23:31:0901000:122	Носенко Н.Б.	земли с/х назначения	для с/х производства	139	кв.м.
21	23:31:0901000:418	Адаева Е.Я.	земли с/х назначения	для с/х производства	209	кв.м.
22	23:31:0901000:83	не определен	земли с/х назначения	для с/х производства	45	кв.м.
23	23:31:0901000:838	не определен	не установлена	нет данных	20	кв.м.
24	23:31:0901000:836	не определен	не установлена	нет данных	73	кв.м.
25	23:31:0906001:19	Коршунов С.Н. Хижняк М.Л.	земли населенных пунктов	для ЛПХ	25	кв.м.

Условные обозначения

-  Граница формируемого земельного участка, в отношении которого планируется установление сервитута на период строительства
 -  Граница кадастровых кварталов
 -  Кадастровый номер кадастрового квартала
 -  Граница земельных участков стоящих на кадастровом учете
 -  Кадастровый номер земельного участка
 -  Граница населенного пункта
 -  Части земельных участков, попадающих в границы формируемых земельных участков, в отношении которых планируется установление сервитутов
 -  Номер точки поворота границы формируемого земельного участка, в отношении которого планируется установление сервитута на период строительства
 -  Номер земельного участка, попадающего под сервитут на период строительства
 -  Дороги и проезды
 -  Земли водного фонда (реки, ручьи)

						Тимашевский р-н, х. Беднягина, ул. Западная		
						Документация по планировке территории (проект межевания территории) для размещения линейного объекта "Госзащитная жилой застройки по ул. Западной сельского поселения Кубанец в х. Беднягина"		
					2015г.			
Изм.	Кол-во	Лист	N док.	Подпись	Дата			
Начальник	Комиссаров					Том 2. Утверждаемая часть		Страница Лист
								7 5 8
Инженер	Шурука					Чертеж межевания территории М 1:500		МБУ "Управление архитектуры г.р-ба" МО Тимашевский р-н